



# ほしや かいなん [布施屋駅(和歌山市)～海南駅(海南市)]

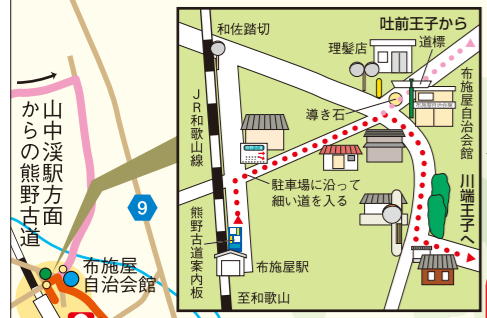
歩行距離 17.2km  
標準歩行時間 4時間40分  
標準所要時間 6時間50分

紀ノ川の南岸にあたる、和歌山  
入口海南へ向かうルートです。

市布施屋から、矢田峠・汐見峠と二つの峠を越えて熊野の  
比較的平坦な道をのんびりと歩いていただくことができます。

このコースは現在も生活道として利用されているところがほとんどで、古道の面影を残すところはほとんどありません。ただし旧中筋家住宅をはじめとした和佐地区、四つ石地蔵周辺の多田地区等で昔の面影を残した街並をみることができます。通行量の多い区間もありますので車には充分注意してお歩きください。

※歩行速度により所要時間は異なります。目安として参考にして下さい。(標準歩行時間は、健脚の成人男性が歩いた際の時間です。)

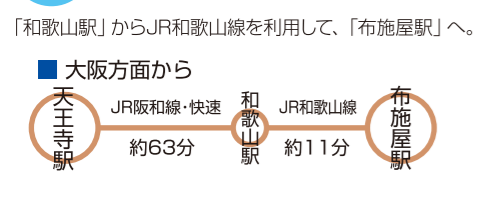


### 凡例

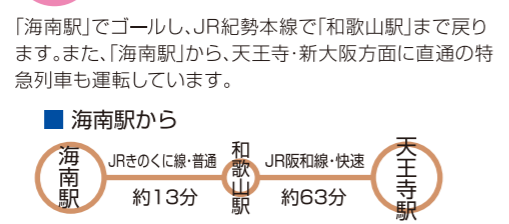
- 王子 (Red square icon)
- トイレ (Blue toilet icon)
- 公衆電話 (Blue telephone icon)
- 自販機 (Blue vending machine icon)
- 休憩所 (Blue bench icon)
- コンビニ (Blue convenience store icon)
- 道標(和佐歴史研究会) (Green circle icon)
- スタンプ (Blue stamp icon)
- 道標 (Blue circle icon)
- 導き石 (Yellow circle icon)

**導き石**  
和歌山市では、町なかの交差点に導き石が埋め込まれています。道の分りにくいところは、この石を目印に進みます。

## スタート地点までのアクセス



## お帰りは



## ひとくちメモ

コースの沿道各所には、農産物の販売所が点在しています。春先のタケノコや初夏のモモといった新鮮な農産物を買うことが出来るのも楽しみのひとつです。海南駅に少し早くゴールしたのなら、紀州漆器で有名な黒江の町並を歩くのもおすすめです。海南の観光の全てが分かる案内センター「かいぶつくん(海南駅内)」で、アドバイスをしてもらいましょう。お問い合わせ: 海南市物産観光センターかいぶつくん TEL.073-484-2326

## 標準の歩行記録(参考行程:見学時間等を含む)

|  |      |      |      |      |        |       |       |       |       |       |       |       |       |       |       |       |       |       |
|--|------|------|------|------|--------|-------|-------|-------|-------|-------|-------|-------|-------|-------|-------|-------|-------|-------|
| 布施屋駅   | 川端王子 | 和佐王子 | 矢田峠  | 平緒王子 | 伊太祁曾神社 | 奈久智王子 | 武内神社  | 四つ石地蔵 | 松坂王子  | 汐見峠   | 春日神社  | 松代王子  | 菩提房王子 | 海南駅   |       |       |       |       |
| 8:40   | 8:45 | 8:50 | 9:30 | 9:40 | 9:55   | 10:05 | 10:45 | 10:50 | 11:10 | 11:55 | 12:20 | 12:25 | 12:45 | 12:55 | 13:20 | 13:25 | 13:45 | 13:50 |
| (和佐大八郎の墓も見学) (小休止) (ここで昼食休憩:お弁当) (小休止) (少し長い目の休けい) |      |      |      |      |        |       |       |       |       |       |       |       |       |       |       |       |       |       |

## 沿道の花ごよみ

- 高積山  
サクラ...見頃 3月下旬~4月上旬
- 奈久智王子手前  
桃の花...見頃 4月上旬
- 矢田峠周辺  
みかんの花...見頃 5月上旬
- 花の見頃は年により異なる場合があります。

街道マップ「紀伊路布施屋駅～海南駅」  
海南駅～紀伊宮原駅(P8)



# 紀伊宮原駅(有田市)～湯浅駅(湯浅町)

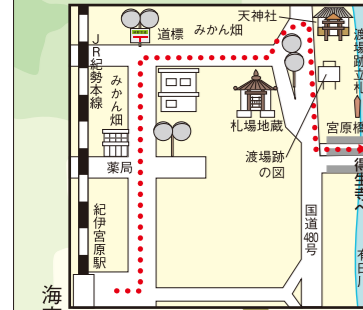
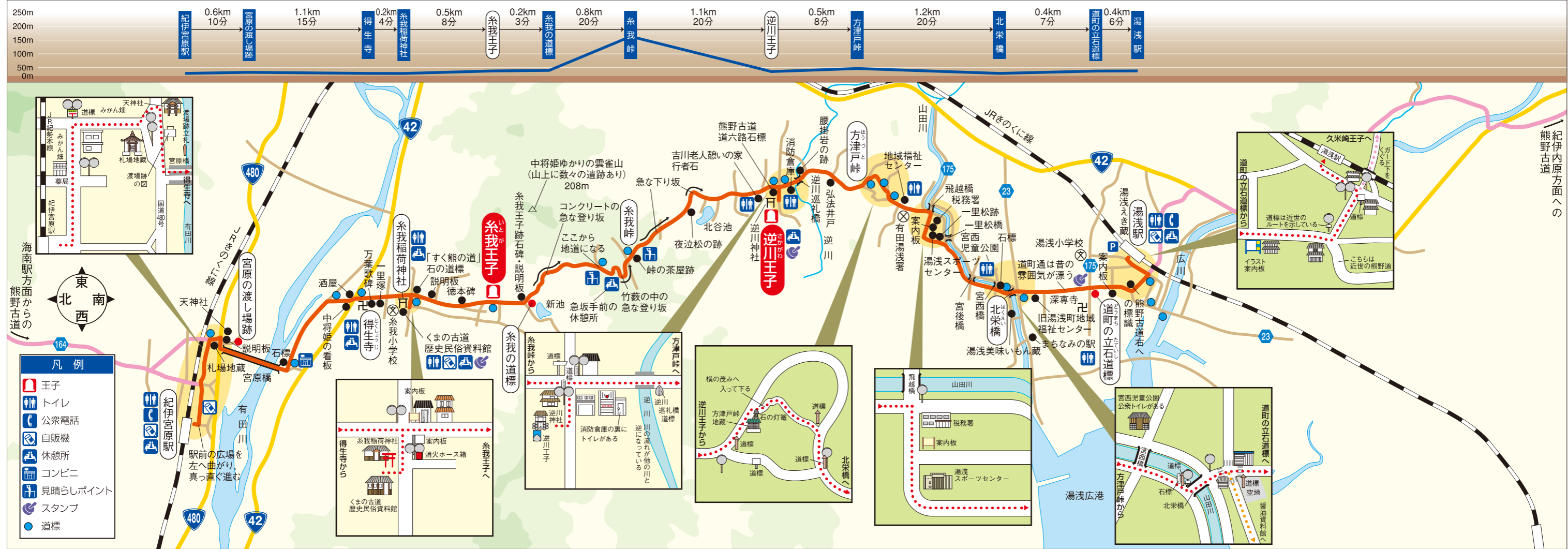
歩行距離 7.0km  
標準歩行時間 2時間00分  
標準所要時間 3時間50分

有田川北岸の宮原から、有田川を渡るルートです。醤油醸造発祥の

渡り、糸我峠を越え、熊野古道の宿場として賑わった湯浅へ抜け地湯浅はゆっくり歩いていただくにふさわしい町並が残っています。

このコースは有田川を渡り、万葉の里糸我から、醤油醸造発祥の地湯浅へ峠を越えるルートで、中将姫伝説ゆかりの得生寺や、日本最古のお稲荷さんといわれている糸我稲荷神社、湯浅の重伝建地区の歴史ある町並みなど、短い距離のなかに多くの見所が点在しています。湯浅は醤油醸造発祥の地として知られ、今もなお伝統的な手作りの製法を頑固に守っている店もあります。古道を歩く際のおみやげに是非伝統的湯浅醤油をお試しください。

※歩行速度により所要時間は異なります。目安として参考にして下さい。(標準歩行時間は、健脚の成人男性が歩いた際の時間です。)



- 凡例
- 王子
  - トイレ
  - 公衆電話
  - 自販機
  - 休憩所
  - コンビニ
  - 見晴らしポイント
  - スタンプ
  - 道標

## スタート地点までのアクセス

「和歌山駅」からJRきのくに線を利用して、「紀伊宮原駅」へ。



## お帰りは

「湯浅駅」でゴールし、JRきのくに線で「和歌山駅」まで戻ります。また、「湯浅駅」から天王寺・新大阪方面に直通の特急列車も運転しています。



## ひとくちメモ

湯浅駅及び町内観光施設で湯浅町マップをお配りしています。便利なマップを用いて、町並みめぐりや、お買い物を是非お楽しみ下さい。

お問い合わせ：(一社)湯浅町観光協会  
TEL.0737-22-3133

## 標準の歩行記録(参考行程:見学時間等を含む)

|       |         |       |                      |
|-------|---------|-------|----------------------|
| 紀伊宮原駅 | 宮原の渡し場跡 | 得生寺   | 糸我稲荷神社(くまの古道歴史民俗資料館) |
| 10:00 | 10:10   | 10:15 | 10:30                |
| 11:23 | 11:30   | 11:50 | 12:00                |
| 12:20 | 12:55   | 13:03 | 13:05                |
| 13:32 | 13:40   | 13:45 |                      |

湯浅駅から町内マップを片手に「重要伝統的建造物群保存地区」を散策(所要時間1時間30分程度 再度湯浅駅に15時20分に到着)

## 沿道の花ごよみ

沿道各所  
みかんの花...見頃 5月上旬  
花の見頃は年により異なる場合があります。

街道マップ「紀伊路 紀伊宮原駅～湯浅駅」

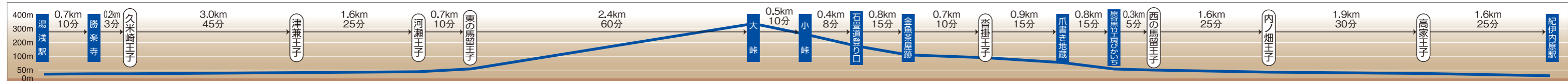
# 湯浅駅(湯浅町)～紀伊内原駅(日高町)

歩行距離 18.1km  
標準歩行時間 5時間15分  
標準所要時間 7時間00分

熊野古道の宿場として賑わった湯浅から、紀伊路の中でも難所といわれる日高町内原までのコース。コース途中の鹿ヶ瀬峠を下ると、古道最長の石畳道が残っています。

紀伊路最大の難所鹿ヶ瀬峠は、歌人・藤原定家を「次にまたシノノセの山をよじ昇る、雀鬼の陰阻」と嘆かせたところ。峠手前の井関には、旅籠が軒を並べたとされる旅籠通り、峠過ぎには熊野古道で現存する最長の503mにも及び石畳道や茶屋跡、墓石群が古道の雰囲気や今に残っています。石畳を下りれば黒竹の里として知られる原谷の里。古道沿いにも光沢ある黒竹林が並んでいます。

※歩行速度により所要時間は異なります。目安として参考にして下さい。(標準歩行時間は、健脚の成人男性が歩いた際の時間です。)



## スタート地点までのアクセス

「和歌山駅」からJRきのくに線を利用して、「湯浅駅」へ。また、新大阪・天王寺方面からは「湯浅」停車の特急列車が便利です。



## お帰りは

「紀伊内原駅」でゴールし、JRきのくに線で「和歌山駅」まで戻ります。



## ひとくちメモ

鹿ヶ瀬峠を下ったところ、日高町原谷地区は日本有数の黒竹の産地として知られています。

## 標準の歩行記録(参考行程: 見学時間等を含む)

|        |       |       |       |       |       |       |       |       |       |       |       |       |
|--------|-------|-------|-------|-------|-------|-------|-------|-------|-------|-------|-------|-------|
| 湯浅駅    | 9:00  | 勝楽寺   | 9:10  | 9:15  | 久米崎王子 | 9:18  | 9:25  | 津兼王子  | 10:10 | 10:15 | 10:40 | 10:50 |
| 東の馬留王子 | 11:00 | 11:05 | 12:10 | 12:50 | 13:00 | 13:23 | 13:30 | 13:40 | 13:45 |       |       |       |
| 西の馬留王子 | 14:20 | 14:25 | 14:50 | 14:55 | 15:25 | 15:35 | 16:00 |       |       |       |       |       |

(途中で小休憩) (ここで昼食休憩: お弁当)  
(ゴールを目前にして小休憩)

## 沿道の花ごよみ

沿道各所  
みかんの花...見頃 5月中旬  
原谷地区一帯  
黒竹...見頃 通年  
原谷地区一帯  
ささゆり...見頃 6月下旬~7月上旬  
花の見頃は年により異なる場合があります。

街道マップ「紀伊路湯浅駅～紀伊内原駅」

紀伊内原駅～西御坊駅(P6)

# 紀伊内原駅(日高町)～紀州鉄道西御坊駅(御坊市)

歩行距離 15.3km  
標準歩行時間 4時間00分  
標準所要時間 6時間10分

日高町内原から 道成寺に立ち寄り、日高川河口の塩屋王子までのコース。途中各王子社や道成寺、美人王子として知られる塩屋王子等の見所をゆっくりとご散策ください。

日高平野の丘陵地から日高川を渡る平坦な区間で、途中古墳群の間をぬけ、安珍・清姫で有名な道成寺に立ち寄り、日高川の流れを眺めながら美人王子と呼ばれている塩屋王子神社へ向かいます。塩屋王子からは再び日高川を渡って紀州鉄道西御坊駅へ。わずか2.7kmのミニ鉄道にも是非ご乗車ください。

※歩行速度により所要時間は異なります。目安として参考にして下さい。(標準歩行時間は、健脚の成人男性が歩いた際の時間です。)

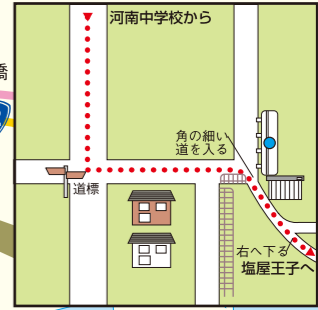
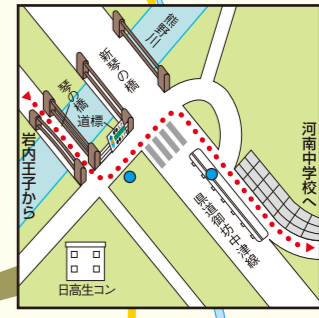
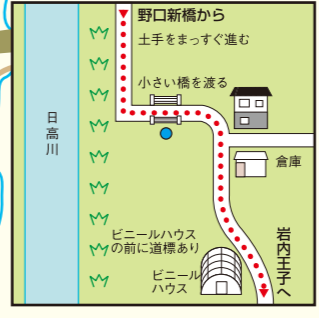


- ### 凡例
- 王子
  - トイレ
  - 公衆電話
  - 自販機
  - 休憩所
  - コンビニ
  - 朝日・夕陽100選
  - 道標
  - スタンプ
  - バス停

### ひとくちメモ

時間に余裕があれば、道成寺で安珍・清姫の絵説き説法を聞くのも良いでしょう。また参道では、お土産に喜ばれる釣鐘まんじゅうをお買い求めいただけます。

西御坊駅周辺には、全国の料理人にも知られる醤油の名店があります。おみやげに一度門をたたいてみてはいかがでしょうか。



## スタート地点までのアクセス

「和歌山駅」からJRきのくに線を利用して、「紀伊内原駅」へ。



## お帰りは

塩屋王子から、紀州鉄道「西御坊駅」へ戻ってゴールします。「西御坊駅」からは、ほぼ1時間に1本運転している紀州鉄道で「JR御坊駅」へ。「御坊駅」からはJRきのくに線で「和歌山駅」に戻ります。また、「御坊駅」から天王寺・新大阪方面に直通の特急列車も運転しています。



## 標準の歩行記録(参考行程:見学時間等を含む)

|                       |       |             |             |                         |
|-----------------------|-------|-------------|-------------|-------------------------|
| 紀伊内原駅                 | 善童子王子 | 愛徳山王子       | 道成寺         | 海士王子                    |
| 10:00                 | 10:45 | 10:50       | 11:05 11:10 | 11:25 12:25 12:35 12:40 |
| (道成寺参道の食堂で昼食)         |       |             |             |                         |
| 湯川神社                  | 野口新橋  | 岩内1号墳       | 岩内王子        | 河南中学校                   |
| 12:55 13:00           | 13:25 | 14:05 14:15 | 14:23 14:30 | 14:50                   |
| (古道から離れて立ち寄り)         |       |             |             |                         |
| 塩屋王子                  | 天田橋   | 紀州鉄道西御坊駅    | 紀州鉄道でJR御坊駅へ |                         |
| 15:15 15:30 (少し長めに休憩) | 15:50 | 16:10       |             |                         |

## 沿道の花ごよみ

道成寺  
サクラ...見頃 3月下旬～4月上旬

日高川河口  
ハマボウ...見頃 6月下旬～8月上旬

花の見頃は年により異なる場合があります。

街道マップ「紀伊路 紀伊内原駅～西御坊駅」

西御坊駅～切目駅その1 (P8)







# 【切目駅(印南町)～南部駅(みなべ町)】

歩行距離 12.3km  
標準歩行時間 3時間20分  
標準所要時間 5時間05分

印南町切目から榎木峠を越え、岩代 浜・千里の浜等の景勝地を通して、日本一の梅の里みなべまで。千里の浜は熊野古道随一の景観といわれ、アカウミガメの産卵地としても有名です。

切目駅裏手の急坂を登り、切目中山王子から榎木峠を越えると、古道は海に見える丘陵地を進みます。岩代王子を過ぎたあたりから周囲には梅林が広がり、梅林を抜けるとかつて熊野古道随一といわれた千里の浜が昔の姿のまま美しく広がります。春先には梅の香が漂う気分最高のコースです。

※歩行速度により所要時間は異なります。目安として参考にして下さい。(標準歩行時間は、健脚の成人男性が歩いた際の時間です。)



**凡例**

- 王子
- トイレ
- 公衆電話
- 自販機
- 休憩所
- コンビニ
- 見晴らしポイント
- 朝日・夕陽100選
- 土産品販売所
- バス停
- スタンプ
- 道標

**ひとくちメモ**  
各所に梅林が見られるこのコース。途中の「紀州梅千館」では、梅干し工場見学や、おみやげ用の梅干しをお買い求めいただくことができます。  
お問い合わせ:みなべ観光協会 TEL.0739-74-8787

**スタート地点までのアクセス**

JRきのくに線で「切目駅」へ。途中「御坊駅」までは普通列車利用と、特急列車利用の二通りの方法があります。特急利用の場合は、「御坊駅」で普通列車に乗り継ぎ、「切目駅」下車。

- 大阪方面から普通列車で御坊駅へ
  - 天王寺駅 → 御坊駅: JR阪和線・快速 和歌山線 約1時間
  - 和歌山駅 → 御坊駅: JRきのくに線・普通 約1時間5分
- 大阪方面から特急列車で御坊駅へ
  - 天王寺駅 → 御坊駅: JRきのくに線・特急 約1時間20分
- 御坊駅から
  - 御坊駅 → 切目駅: JRきのくに線・普通 約25分

**お帰りは**

「南部駅」でゴールし、ほぼ1時間に1本運転している普通列車で、「御坊駅」、「和歌山駅」と2回乗り継いで戻る方法と、「南部駅」から天王寺・新大阪方面へ直通の特急列車を利用する方法とがあります。

- 南部駅から普通列車利用
  - 南部駅 → 御坊駅: JRきのくに線・普通 約35分
  - 御坊駅 → 和歌山駅: JRきのくに線・普通 約1時間5分
  - 和歌山駅 → 天王寺駅: JR阪和線・快速 約1時間
- 南部駅から特急列車利用
  - 南部駅 → 天王寺駅: JRきのくに線・特急 約1時間50分

**標準の歩行記録(参考行程:見学時間等を含む)**

|              |        |         |         |       |       |        |       |       |     |
|--------------|--------|---------|---------|-------|-------|--------|-------|-------|-----|
| 切目駅          | 切目中山王子 | 徳本上人名号碑 | 結び松の記念碑 | 岩代王子  | 千里王子  | 南部峠の石仏 | 紀州梅千館 | 三鍋王子  | 南部駅 |
| 9:45         | 10:05  | 10:15   | 10:50   | 10:55 | 11:15 | 11:20  | 11:30 | 12:10 |     |
| (海を見ながら小休止)  |        |         |         |       |       |        |       |       |     |
| ...          |        |         |         |       |       |        |       |       |     |
| 12:55        | 13:10  | 13:30   | 13:35   | 13:55 | 14:15 | 14:35  | 14:40 | 14:50 |     |
| (千里の浜で細石を探す) |        |         |         |       |       |        |       |       |     |

**沿道の花ごよみ**

沿道各所  
梅...見頃 2月上旬~2月下旬  
花の見頃は年により異なる場合があります。

街道マップ「紀伊路切目駅～南部駅」  
南部駅～紀伊田辺駅(P14)

# 【南部駅(みなべ町)～紀伊田辺駅(田辺市)】

歩行距離 9.7km(天神崎経由12.5km)  
標準歩行時間 2時間40分(天神崎経由3時間20分)  
標準所要時間 4時間00分(天神崎経由5時間10分)

梅の里みなべから海沿いに南下し、古道の要所として賑わった田辺へ向かいます。古道はここで中辺路と大辺路に分かれ、熊野三山をめざします。

このコースは、南部の名の由来であるといわれる鹿島や牛の鼻過ぎの天神崎などの自然が残る風景を眺めながら進みます。出立の浜は、かつて熊野御幸の一行がここで海水に身を浸す潮垢離をすませ、いよいよ山また山の道、中辺路へと向かったポイントです。また商店街の中には、大辺路起点の道標も残っています。

※歩行速度により所要時間は異なります。目安として参考にして下さい。(標準歩行時間は、健脚の成人男性が歩いた際の時間です。)



### スタート地点までのアクセス

JRきのくに線で「南部駅」へ。「南部駅」までは普通列車利用と、特急列車利用の二通りの方法があります。

■大阪方面から普通列車で南部駅へ  
天王寺駅 → JR阪和線・快速 → 御坊駅 → JRきのくに線・普通 → 南部駅  
約1時間

■大阪方面から特急列車で南部駅へ  
天王寺駅 → JRきのくに線・特急 → 南部駅  
約1時間50分

### お帰りは

「紀伊田辺駅」でゴールし、ほぼ1時間に1本運転している普通列車で、「御坊駅」、「和歌山駅」と2回乗り継いで戻する方法と、「紀伊田辺駅」から、天王寺・新大阪方面へ直通の特急列車を利用する方法とがあります。

■紀伊田辺駅から普通列車利用  
紀伊田辺駅 → JRきのくに線・普通 → 御坊駅 → JR阪和線・快速 → 天王寺駅  
約45分

■紀伊田辺駅から特急列車利用  
紀伊田辺駅 → JRきのくに線・特急 → 天王寺駅  
約1時間55分

### 標準の歩行記録(参考行程:見学時間等を含む。天神崎経由)

|      |                |                       |          |
|------|----------------|-----------------------|----------|
| 南部駅  | 鹿島神社           | 芳養王子                  | 牛の鼻      |
| 9:30 | 9:45           | 9:55                  | 11:25    |
|      |                | 11:05                 | 11:30    |
|      |                |                       |          |
|      | 目良漁港           | 天神崎                   | 潮垢離浜の記念碑 |
|      | 11:55          | 12:10                 | 12:50    |
|      | (天神崎経由で散策しました) | (雄大な自然を眺めながら昼食休憩:お弁当) | 13:20    |
|      |                |                       | 13:25    |
|      |                |                       |          |
|      | 出立王子           | 道分け石                  | 紀伊田辺駅    |
|      | 13:33          | 13:40                 | 14:25    |
|      |                | 13:55                 | 14:15    |
|      |                | (熊補の墓も見学)             |          |

### 天神崎経由のルート

牛の鼻から潮垢離浜記念碑まで、日本のナショナルトラスト発祥の地・天神崎を通って行くことができます。所要時間は1時間強です。

牛の鼻 → 1.7km 25分 → 目良漁港 → 0.8km 15分 → 天神崎 → 2.0km 30分 → 潮垢離浜記念碑

街道マップ「紀伊路南部駅～紀伊田辺駅」