

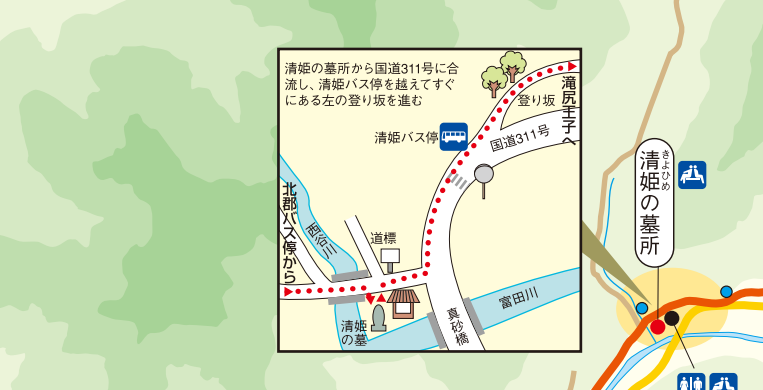
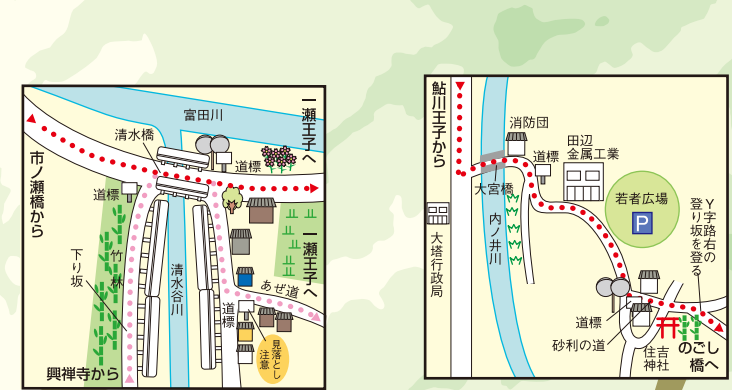
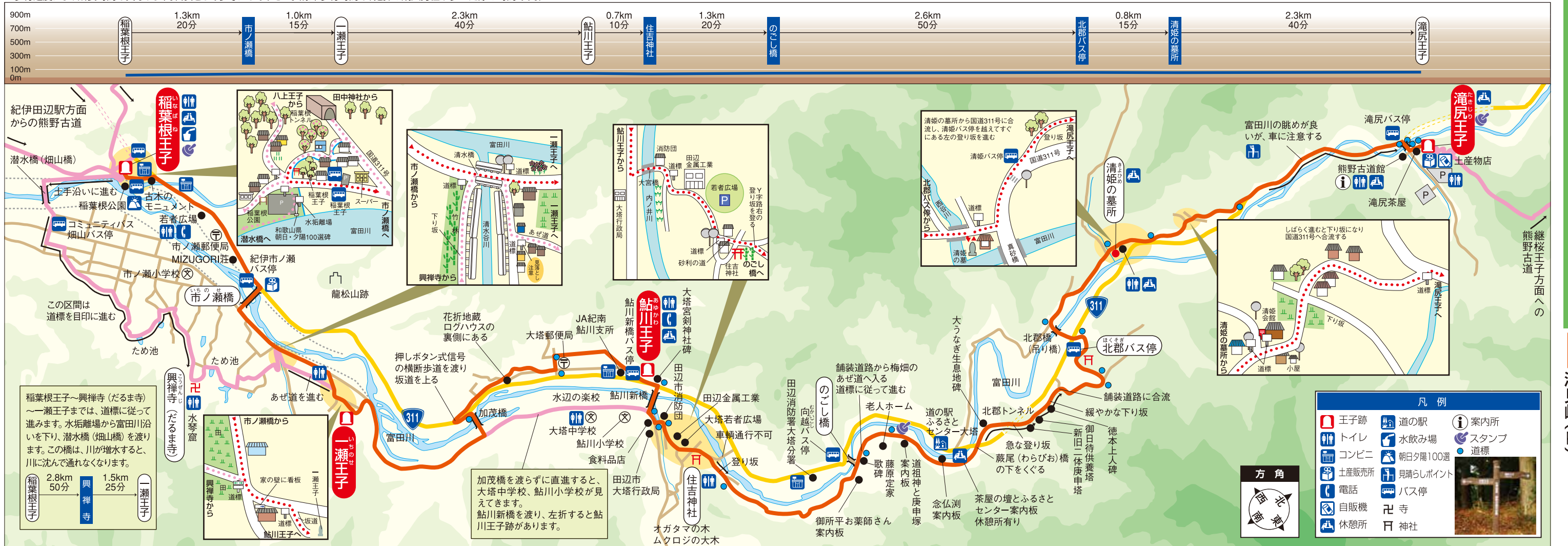
いなばね たきじり [稲葉根王子(上富田町)～滝尻王子(田辺市)]

※歩行速度により所要時間は異なります。目安として参考にして下さい。(標準歩行時間は、健脚の成人男性が歩いた際の時間です。)

歩行距離 12.3km(市ノ瀬橋・加茂橋経由)
標準歩行時間 3時間30分(市ノ瀬橋・加茂橋経由)
標準所要時間 4時間40分(市ノ瀬橋・加茂橋経由)

稲葉根王子から北郡越を通り滝尻王子へ、五躰王子を結ぶルート。
聖なる富田川(岩田川)の流れに沿い、熊野の聖域の入口滝尻へと向かいます。

稲葉根王子からは、市ノ瀬橋を渡り直接一瀬王子へ向かうルートと、潜水橋を渡り興禪寺を経て一瀬王子へ至るルートがあります。住吉神社を過ぎると川沿いの道になり、蕨尾(わらびお)橋をくぐり北部トンネルを越える山越えになります。この間は車道から分かれ、地道の気持ちのよい道が続きます。清姫の墓所を過ぎれば、ほとんど熊野の聖域の入口とされる滝尻王子に到着。併設の熊野古道館にも是非立ち寄りください。



稲葉根王子～興禪寺(だるま寺)～一瀬王子までは、道標に従って進みます。水垢離場から富田川沿いを下り、潜水橋(畑山橋)を渡ります。この橋は、川が増水すると、川に沈んで通れなくなります。

稲葉根王子 2.8km 50分 → 興禪寺 1.5km 25分 → 一瀬王子

加茂橋を渡らずに直進すると、大塔中学校、鮎川小学校が見えてきます。鮎川新橋を渡り、左折すると鮎川王子跡があります。

御所平お薬師さん案内板

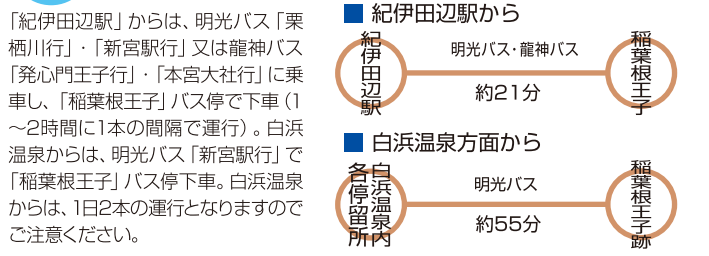
急な登り坂 蕨尾(わらびお)橋の下をくぐる

茶屋の塙とふるさとセンター案内板 休憩所有

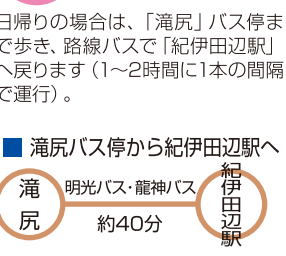
熊野古道 継接王子方面への

凡例	
	王子跡
	道の駅
	案内所
	トイレ
	水飲み場
	スタンプ
	コンビニ
	朝日夕陽100選
	道標
	土産販売所
	見晴らしポイント
	バス停
	電話
	自販機
	休憩所
	寺
	神社

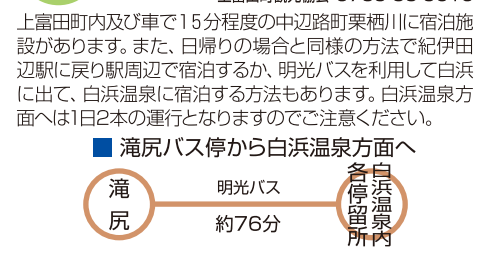
スタート地点までのアクセス



お帰りは



宿泊の方は



標準の歩行記録(参考行程:見学時間等を含む。市ノ瀬橋・加茂橋経由)

稲葉根王子バス停	10:50	稲葉根王子	11:00	市ノ瀬橋	11:20	一瀬王子	11:35	11:40
(市ノ瀬橋経由で歩きました)								
...	鮎川王子	12:20	12:25	住吉神社	12:35	13:10	13:30	14:20
(ここで昼食休憩:お弁当)								
...	清姫の墓所	14:35	14:50	滝尻王子	15:30	熊野古道館を見学し滝尻バス停へ		
(富田川を眺めながら小休止)								

沿道の花ごよみ

市ノ瀬橋周辺
コスモス・見頃
10月上旬～10月下旬

興禪寺(花の寺)
フジバカマ・アサギマダラ...見頃
10月上旬～11月下旬

ツツジ・シャクナゲ・ポタン・アジサイ等
様々な花が楽しめます。
花の見頃は年により異なる場合があります。

街道マップ「中辺路 稲葉根王子～滝尻王子」

潮見峠(P8)