

【ほとけざか あご すさみ】 【**仏坂安居バス停(白浜町)～周参見駅(すさみ町)**】

歩行距離 10.3km
標準歩行時間 3時間10分
標準所要時間 4時間50分

安居の渡しか

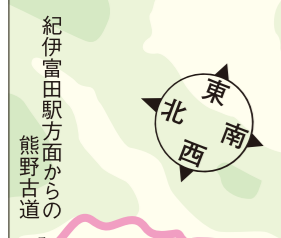
ら仏坂を越えて周参見駅までのコース。

安居でバスを降り、復活した「安居の渡し」で日置川を渡ります。
渡し場からは、一気に仏坂を登りつめ、林道交差点から下ったあとは、太間川沿いで歩き、すさみ町に入ります。
(安居の渡し：土日祝の午前9時～10時、午後1時半～2時半に利用可。要予約)

※歩行速度により所要時間は異なります。目安として参考にして下さい。(標準歩行時間は、健脚の成人男性が歩いた際の時間です。)

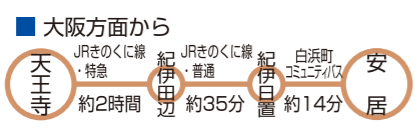


- 凡例
- トイレ
 - バス停
 - タクシー
 - 土産販売所
 - スタンプ
 - 電話
 - 神社
 - 自販機
 - 寺
 - 休憩所
 - 道標
 - 見晴らしポイント



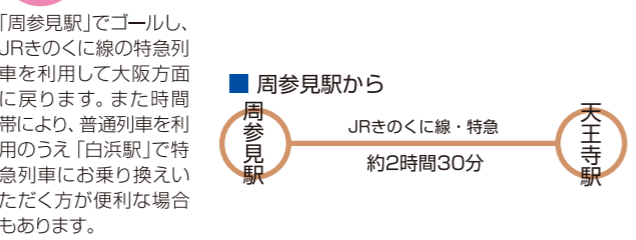
スタート地点までのアクセス

大阪方面からは、JRきのくに線の特急列車を利用して「紀伊田辺駅」へ。「紀伊田辺駅」で普通列車に乗り換え、「紀伊日置駅」で下車します。白浜町コミュニティバス三舞線「安居」バス停で下車して、復活した「安居の渡し」を利用して対岸に渡ることができます。



※白浜町コミュニティバスは事前予約が必要です。(TEL0739-42-2727) (明光タクシー)

お帰りは



ひとくちメモ

ゴールのすさみ町には、豊かな海の幸を存分にお楽しみいただける旅館、民宿が多数ございます。すさみ町内の各お宿では季節に応じ、すさみ町名産の「ケンケンがつお」「イセエビ」等といった旬の素材を使った味覚祭りを実施して、旅行者を楽しませてくれます。これらのお宿に宿泊して、余裕を持ったハイキング行程でお楽しみいただくのもおすすめです。
お問い合わせ：
(一社)すさみ町観光協会 TEL.0739-34-3200

標準の歩行記録(参考行程:見学時間等を含む)

安居バス停	10:00	安居の渡し場	10:05	桂松跡	11:15	11:50
		(安居の渡しを利用・要予約)	10:40		(昼食:お弁当)	
・・仏坂茶屋跡	11:52	11:55	地主神社	13:00	13:10	13:30
・・・大師堂			13:35	周参見王子神社	14:10	14:20
・・・萬福寺	14:35	14:40	周参見駅	14:46		

街道マップ「大辺路」仏坂(ロケ谷バス停)周参見駅

長井坂(P12)

ながいざかすさみみろづ 【長井坂周参見駅～見老津駅(すさみ町)】

※歩行速度により所要時間は異なります。目安として参考にして下さい。(標準歩行時間は、健脚の成人男性が歩いた際の時間です。)

歩行距離 11.5km
標準歩行時間 3時間35分
標準所要時間 4時間45分

周参見駅から見老津駅まで枯木灘海岸を望みながら南下します。
雄大な枯木灘海岸を望む大辺路の魅力あふれるコースです。

すさみ町の中心地から国道42号に沿って始めるこのコース。右側に広がる枯木灘を望みながら歩きます。西浜からタオの岬を経て、和深川に沿って、和深川王子神社へ。ここから、いよいよ長井坂への登りに差し掛かります。急坂を登りきれば、尾根沿いの平坦な道となり、自然林の間を進む快適なハイキングをお楽しみいただけます。また、雄大に広がる枯木灘は、大辺路随一のもの。南国風景を満喫できます。ゴールはJR見老津駅。雄大な海を眺めながらローカル列車を待つのも旅情を感じるひとときといえるでしょう。



スタート地点までのアクセス

大阪方面からは、JRきのくに線の特急列車を利用して「周参見駅」へ。

■大阪方面から

天王寺駅 — JRきのくに線・特急 — 周参見駅
約2時間30分

お帰りは

「見老津駅」でゴールし、JRきのくに線の特急列車を利用して「周参見駅」へ。「周参見駅」で天王寺・新大阪方面へ特急列車に乗り換えます。また、時間帯により普通列車を利用のうえ「紀伊田辺駅」で特急列車にお乗り換えいただく方が便利な場合もございます。

■見老津駅から

見老津駅 — JRきのくに線・普通 — 周参見駅 — JRきのくに線・特急 — 天王寺駅
約10分 約2時間30分

ひとくちメモ

すさみ町には、豊かな海の幸を存分にお楽しみいただける旅館、民宿が多数ございます。すさみ町内の各お宿では季節に応じ、すさみ町名産の「ケンケンがつお」「イセエビ」等といった旬の素材を使った味覚祭りを実施して、旅行者を楽しませてくれます。また、ゴールした後、徒歩30分程南に進むと、日本童謡の園があります。ここからの枯木灘のながめは素晴らしく、なつかしい童謡の調べを聞きながら雄大な海岸線をご堪能いただけます。

お問い合わせ：
(一社)すさみ町観光協会 TEL.0739-34-3200

標準の歩行記録(参考行程:見学時間等を含む)

周参見駅	馬転坂入口	西浜入口	和深川王子神社
10:40	11:00	11:40 11:45	12:30 13:10 (ここで昼食休憩:お弁当)
	長井坂西登り口	道の駅への分岐	茶屋の段
	13:25 13:30	13:50 14:00 (急坂を登って休憩)	14:45 14:55
	長井坂東登り口	見老津駅	時間が早いので日本童謡の園を見学し、見老津駅へ戻りました。
	15:20 15:25	15:28	

街道マップ「大辺路」長井坂(周参見駅)～見老津駅

見老津駅～田子駅(P14)

た こ くしもと [田子駅(串本町) ~ 串本駅(串本町)]

歩行距離 15.4km
標準歩行時間 4時間30分
標準所要時間 6時間10分

田子駅から富山平見道、飛渡谷道を通り、串本駅に至るコースです。
山中の景色と海岸線の景色を眺めながら串本町の市街地を目指します。

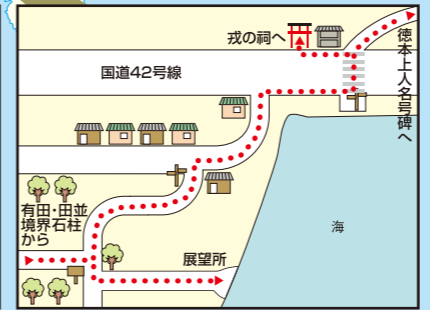
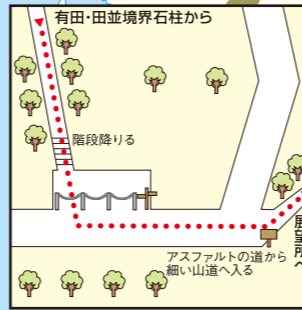
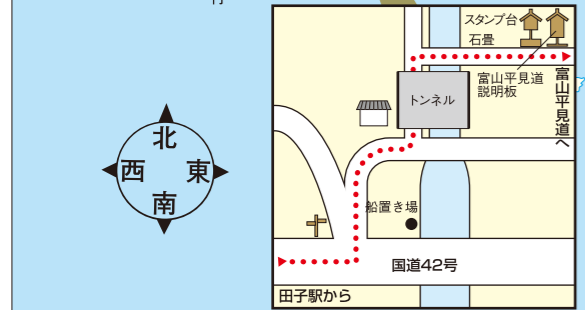
このコースは、富山平見道、飛渡谷道の山中の景色と海岸沿いの道から望める景色が特徴的です。田子駅からほどなく歩くと、富山平見道に入ります。木の根の道により、大辺路特有の雰囲気包まれます。その後トンネルをくぐり、国道へ出ます。国道では車両等に注意しながら串本町の市街地を目指して歩きます。

※歩行速度により所要時間は異なります。目安として参考にして下さい。(標準歩行時間は、健脚の成人男性が歩いた際の時間です。)



凡例

- トイレ
- 電話
- 休憩所
- 購読ポイント
- コンビニ
- 自販機
- バス停
- 交番
- 銀行
- 案内所
- 神社
- 寺
- スタンプ
- 大辺路道標
- 道標



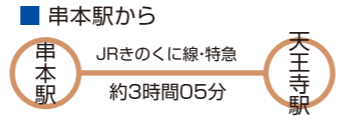
スタート地点までのアクセス

大阪方面からは、JRきのくに線の特急列車を利用して「白浜駅」へ到着後、白浜温泉で宿泊。翌日「白浜駅」から普通列車を利用して「田子駅」で下車します。



お帰りは

「串本駅」でゴールし、JRきのくに線特急列車を利用して、大阪方面へ戻ります。



標準の歩行記録 (参考行程：見学時間等を含む。前日白浜温泉に宿泊し、普通電車で田子駅へ。)

田子駅	9:15	徳本上人名号碑	10:05	徳大明神社	10:10	道標地蔵	10:16	有田・田並境界石柱	10:20	展望所	10:40	戎の祠	10:45	徳本上人名号碑	11:25	いせみち道標	11:30	北向地蔵	12:30	澤信坊の道標地蔵	12:35	徳本上人名号碑	12:48	庚申	12:50	御場の鼻	12:52	潮浜橋	12:55	無量寺	12:57	串本駅	13:10	13:20
-----	------	---------	-------	-------	-------	------	-------	-----------	-------	-----	-------	-----	-------	---------	-------	--------	-------	------	-------	----------	-------	---------	-------	----	-------	------	-------	-----	-------	-----	-------	-----	-------	-------

(昼食：お弁当)

街道マップ「大辺路 田子駅～串本駅」

串本駅～古座駅 (P18)

くしもと こざ 【串本駅～古座駅(串本町)】

歩行距離 10.7km
標準歩行時間 2時間55分
標準所要時間 3時間40分

串本から古座へのルート。串本市街地の北側を抜け、串本町姫へ。姫からは、熊野灘に浮かぶ九龍島・鯛島を右に見ながら歩きます。

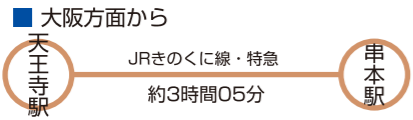
古道はすさみ町から本州最南端の町串本町へと入ります。このコースは、古道のルートからは外れますが、長沢芦雪の絵のお寺として知られる無量寺を見学し、潮浜橋の先で古道に合流します。串本の市街地北側を流れる鬮野川沿いに進み、串本町姫からは熊野灘を眺めながらの道となります。ゴールは近年清流として注目を集める古座川河口に開ける古座地区。南国特産の柑橘類や新鮮な魚介類、海産物、川魚等を探して古座の町なかを散策して下さい。

※歩行速度により所要時間は異なります。目安として参考にして下さい。(標準歩行時間は、健脚の成人男性が歩いた際の時間です。)



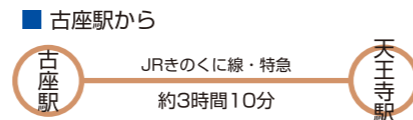
スタート地点までのアクセス

大阪方面からは、JRきのくに線の特急列車を利用して「串本駅」へ。



お帰りは

「古座駅」でゴールし、JRきのくに線の特急列車を利用して大阪方面へ戻ります。



ひとくちメモ

スタートの本州最南端の町、串本町内には、大規模なホテル、旅館から、新鮮なお魚が自慢の民宿まで多くのお宿があります。ハイキングの前日、または、当日にこちらのお宿にお泊まりいただき、潮岬や南紀大島、橋杭岩等の観光や、重畳山のハイキング等とセットで散策するのもおすすめです。
お問い合わせ：南紀串本観光協会 TEL.0735-62-3171

標準の歩行記録(参考行程：見学時間等を含む。今回は日帰りで歩きました。昼食は串本駅周辺の食堂で済ませました。)

串本駅	無量寺	潮浜橋	鬮野川辻地藏
12:00	12:15 12:40 (応挙芦雪館も見学)	13:05	13:45 13:55
澤信坊の道標地藏	紀伊姫駅	原町のお堂	古座駅
14:15 14:20	14:25	15:15 15:20	15:40

街道マップ「大辺路」串本駅～古座駅

古座駅～紀伊浦神駅・太地駅(P20)

八郎峠ルート

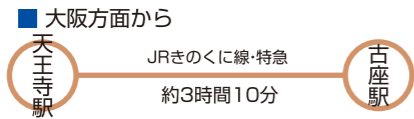
古座駅(串本町)～太地駅(太地町)

歩行距離 20.4km
標準歩行時間 6時間45分 標準所要時間 8時間15分

※歩行速度により所要時間は異なります。目安として参考にして下さい。(標準歩行時間は、健脚の成人男性が歩いた際の時間です。)

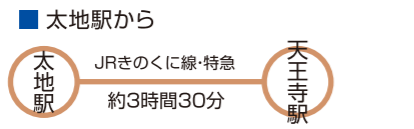
スタート地点までのアクセス

大阪方面からは、JRきのくに線の特急列車を利用して「紀伊勝浦駅」へ到着後、南紀勝浦温泉で宿泊。翌日「紀伊勝浦駅」から特急列車又は普通列車を利用して「古座駅」で下車します。



お帰りは

「太地駅」でゴールし、JRきのくに線の特急列車で、大阪方面へ戻ります。



清水峠ルート

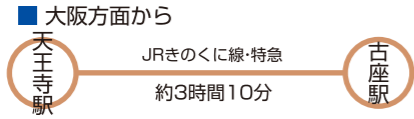
古座駅(串本町)～紀伊浦神駅(那智勝浦町)

歩行距離 12.1km
標準歩行時間 3時間30分 標準所要時間 4時間10分

※歩行速度により所要時間は異なります。目安として参考にして下さい。(標準歩行時間は、健脚の成人男性が歩いた際の時間です。)

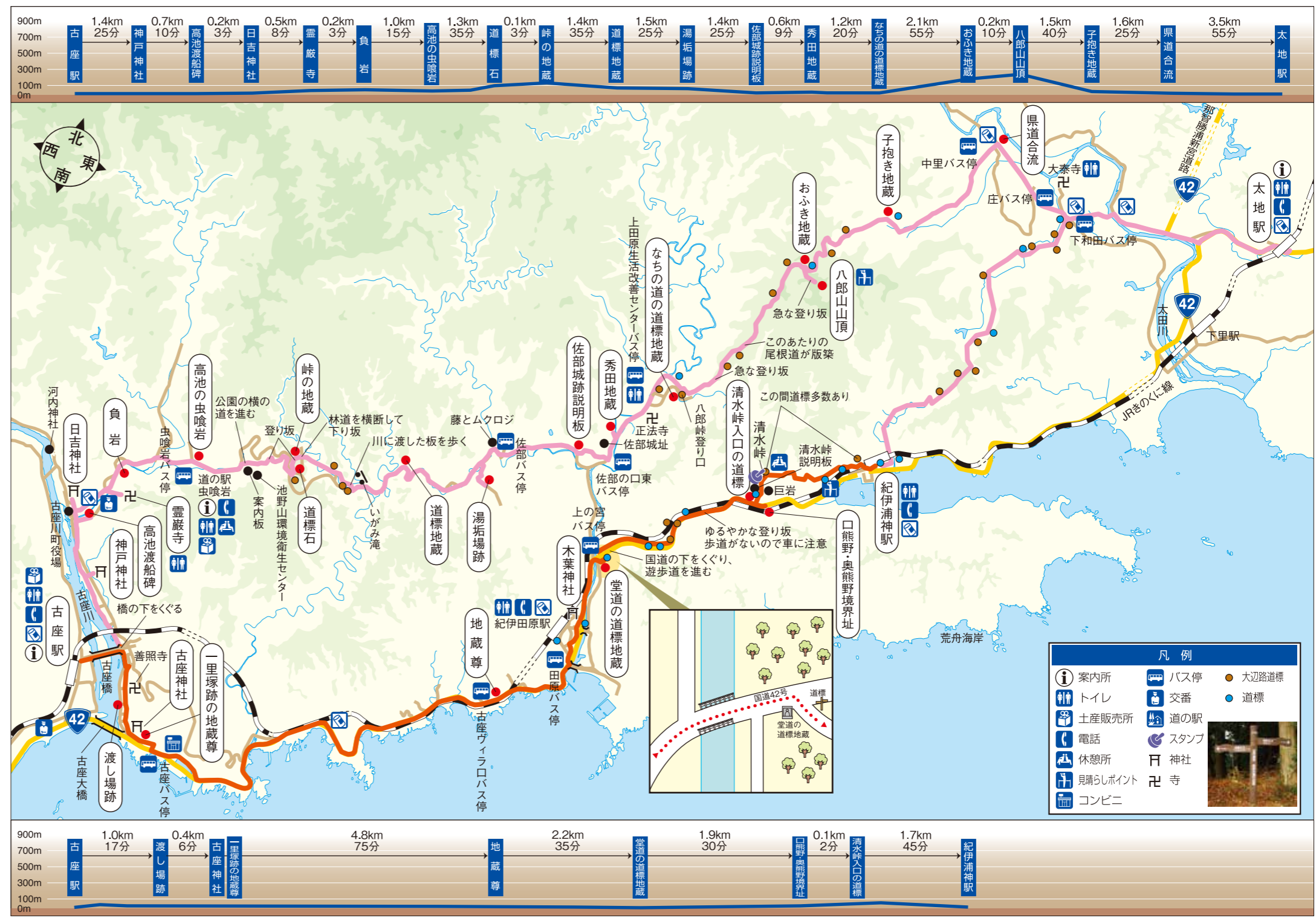
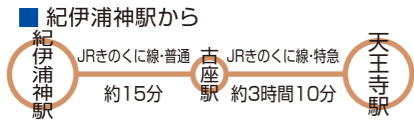
スタート地点までのアクセス

大阪方面からは、JRきのくに線の特急列車を利用して「古座駅」で下車します。



お帰りは

「紀伊浦神駅」でゴールし、JRきのくに線普通列車で「古座駅」下車、特急列車に乗り変えて、大阪方面へ戻ります。



紀伊浦神駅～那智駅(那智勝浦町)

※歩行速度により所要時間は異なります。目安として参考にして下さい。(標準歩行時間は、健脚の成人男性が歩いた際の時間です。)

歩行距離 15.2km
標準歩行時間 4時間35分
標準所要時間 5時間28分

浦神から海と分かれ太田の里、ゆかし湯を通過してブルービーチ那智へ。
石階段、道標地蔵等、古道の面影が色濃く残るルートです。

那智勝浦町浦神で海と分かれた古道は、浦神峠を越え、太田の里へと至ります。清流として知られる太田川を越えると与根河池、ゆかし湯等といった風光明媚なルート沿いにブルービーチ那智へ。途中、市屋峠、駿田峠などといった小さな峠を越えると、いよいよブルービーチ那智です。ゴールは、古道の合流点にあたる補陀洛山寺。補陀落渡海の名刹として知られ、時間をかけて見学したいスポットです。



凡例

トイレ	温泉	スタンプ
土産販売所	自販機	神社
コンビニ	休憩所	寺
電話	見晴らしポイント	大辺路道標
宿泊施設	バス停	道標

スタート地点までのアクセス

大阪方面からは、JRきのくに線の特急列車を利用して「古座駅」へ。「古座駅」で普通列車に乗り換え、「紀伊浦神駅」へ向かいます。名古屋方面からはJR紀勢本線の特急列車で「紀伊勝浦駅」へ。「紀伊勝浦駅」で普通列車に乗り換え「紀伊浦神駅」へ向かいます。

■大阪方面から

天王寺駅 JRきのくに線・特急 約3時間10分
古座駅 JRきのくに線・普通 約15分
紀伊浦神駅

■名古屋方面から

名古屋駅 JR紀勢本線・特急 約3時間50分
紀伊勝浦駅 JRきのくに線・普通 約15分
紀伊浦神駅

お帰りは

大阪方面へのお帰りは「那智駅」でゴールし、JRきのくに線の特急列車または路線バスを利用して「紀伊勝浦駅」へ。「紀伊勝浦駅」からJRきのくに線の特急列車に乗り換え大阪方面に戻ります。名古屋方面へは「那智駅」からJR紀勢本線の特急列車または路線バスを利用して「新宮駅」へ。「新宮駅」から紀勢本線の特急列車で名古屋方面へ戻ります。

■那智駅から大阪方面へ

那智駅 JRきのくに線・普通 約5分
紀伊勝浦駅 JRきのくに線・特急 約3時間40分
天王寺駅

■那智駅から名古屋方面へ

那智駅 JRきのくに線・普通 約20分
新宮駅 JR紀勢本線・特急 約3時間35分
名古屋駅

ひとくちメモ

ゴールの那智勝浦町は、日本有数の温泉地で、まぐろ料理をはじめとして新鮮なお魚が味わえるお宿が多数あります。コース途中の湯川温泉は熊野詣での湯垢離場として栄え、現在も奥ゆかしく泉質の良い温泉として親しまれています。ハイキング後に宿泊し、翌日那智山に向けて歩く行程もおすすめです。
お問い合わせ：那智勝浦町観光案内所
TEL.0735-52-5311

標準の歩行記録(参考行程：見学時間等を含む)

紀伊浦神駅	12:15	海蔵寺	12:20	浦神峠	12:25	道標地蔵	12:55	諏訪神社	13:00	13:20	13:25	14:00	14:10
(駅待合室で昼食：お弁当)													
太田神社	14:16	市屋峠地蔵	14:20	与根河池	14:35	二河峠	14:40	ゆりの山温泉	14:55	15:20	15:55	16:05	
(ゆかし湯を眺め小休止)													
勝浦観光ホテル	17:00	紀伊天満駅	17:08	補陀洛山寺	17:30	那智駅	17:40	17:43	ハイキングの後、紀伊勝浦駅に出て、南紀勝浦温泉で宿泊				

街道マップ「大辺路」紀伊浦神駅～那智駅

熊野那智大社方面へ
熊野速玉大社方面へ
熊野三所大社(浜の宮王子)