

「和歌山県だから出来る事！」

和歌山ならではのロケーション (空港で撮れちゃいます【白浜町】)



旧南紀白浜空港(白浜町)



敷地面積：滑走路部分（横）：1,390m

滑走路部分（縦）：30m

- 撮影時間：5：00～23：00 ※時間は要相談
- 主な撮影条件
 - ※①離れていますが近隣に住宅地があるので要調整
 - ※②音関係&火薬関係を使用する際要調整
 - ※③管理者が2団体になり申請書も2通必要
 - ※④ドローンに関しては調整必要
- 撮影料金：要相談（恐ろしく安いです！！）
- 管理者：①和歌山県港湾空港振興課
②白浜町総務課

※×の部分が旧空港になります



「和歌山県だから出来る事！」

和歌山ならではのロケーション

(北欧の森?で撮れちゃいます【白浜町】)



平草原公園(白浜町)

- 名称：平草原公園（白浜町）
- 住所：西牟婁郡白浜町2054-1
- 概要：北欧の森?を彷彿するような木々が生い茂る風景。公園内への車両乗入れも可能な利便性。
参考作品：オリンパスCM・宮崎あおいさん出演「私の写真は、私の今だ。海に着く編」
<https://www.youtube.com/watch?v=AAxdoxaYWGO>
参考作品：クラシエCM 高橋一生さん出演「クラシエヒマワリシャンプー」
- 撮影時間：要相談
- 管理者：白浜町観光課



和歌山ならではのロケーション (断崖絶壁？で撮れちゃいます【白浜町】)

(千畳敷周辺奇岩エリア(白浜町))

- 名称：千畳敷周辺奇岩エリア（白浜町）
- 住所：西牟婁郡白浜町
- 概要：真西向きに広がる断崖絶壁の奇岩エリア。
畳を千枚広げられるぐらいの広い岩肌の断崖。
壮大な海の風景や月のクレーターのような雰
囲気が撮影出来る。
参考作品：映画「大奥」等やCMで実績多数。
- 撮影時間：要相談
- 管理者：白浜町観光課



「和歌山県だから出来る事！」

和歌山ならではのロケーション

(洞窟で撮れちゃいます【白浜町】)



(志原海岸 鳥毛洞窟 (白浜町))

- 名称：志原海岸 鳥毛洞窟 (白浜町)
- 住所：白浜町日置2039-7 (道の駅の住所)
- 概要：南紀熊野ジオパーク内の洞窟。太平洋の荒波が削りだした荒々しい自然の台地が広がり、その奥には干潮の時しか辿り着けない巨大な海蝕洞「鳥洞窟」がぽっかりと口を開けている。
- 撮影時間：要相談
- 管理者：白浜町観光課



「和歌山県だから出来る事！」

和歌山ならではのロケーション

（古道の風情が残る「熊野古道 大辺路」白浜町）

世界遺産に認定された古道。時代劇を撮影するには絶好のロケーション



富田坂



安居の渡し



仏坂



★これまで南紀白浜で撮影された映像の一部です→ <http://www.nankishirahama.jp/feature/013/>

南紀白浜空港と羽田空港間は

約75分！

関東から日帰りロケも可能です！

- ・名称：熊野古道 大辺路
- ・概要：富田坂、仏坂、渡し舟の「安居の渡し」は現在も乗船可能。
- ・撮影：要相談
- ・問合せ先：白浜町観光課 TEL:0739-43-6588
- ・アクセス：富田坂入口草堂寺まで 紀勢自動車道「南紀白浜IC」から車で約5分

「和歌山県だから出来る事！」

和歌山ならではのロケーション



【美しい清流と里山ののどかな風景」白浜町】

山間部の茶畑が美しい山深い集落



市鹿野地区の茶畑



★これまで南紀白浜で撮影された映像の一部です


→ <http://www.nankishirahama.jp/feature/013/>

南紀白浜空港と羽田空港間は

約75分！

関東から日帰りロケも可能です！

- ・名称: 白浜町日置川地区～市鹿野地区
- ・概要: 近代的な建造物が少なく美しい山並みと清流が魅力
- ・撮影: 要相談
- ・問合せ先: 白浜町観光課 TEL:0739-43-6588
- ・アクセス: 紀勢自動車道「日置川IC」から車で約40分



Man **PAKU** Resort

- 施設名: まん泊リゾートの貸別荘(白浜町)
- 住所: 白浜町堅田2399-3451(予約センター)
- ポイント: 南紀白浜ではのロケーション!
自然豊かな(絶景・海・山・天然温泉)
当貸別荘エリア内だから選べる!

全111棟の中から撮影OK!
ロケ地・宿泊施設など様々な利用に最適!

- 撮影料: 要相談
- 使用料: 要相談
- アクセス: JR白浜駅から車で3分

• 当貸別荘ご利用実績
Netflix 山崎賢人・土屋太鳳
W主演「今際の国のアリス」
撮影スタッフの宿泊施設として
ご利用頂きました。

シマヤだしの素CMに起用
檜木115B棟 (oyado優沙)

- 問合せ先: まん泊リゾートの貸別荘
- TEL: 0739-43-0489(担当: 上野・中松)



「和歌山県だから出来る事！」




和歌山ならではのロケーション

(約48ヘクタールの広大な磯場で撮れちゃいます【串本町】)

須江崎(串本町)



- 名称：須江崎(すえざき) (串本町)
住所：串本町大島(須江崎)
- 概要：磯場までの細い道を抜けると、太平洋をバックに約48ヘクタールの広大な磯場が広がる。真南に尽きだした磯場からのロケーションは圧巻！！ミュージックビデオの撮影やアクション等音を出すことも気にせず撮影が可能です。
- 撮影時間 要相談
- 問合せ：串本町産業課
吉野熊野国立公園管理事務所(環境省)
- アクセス：JR串本駅から車で約20分



「和歌山県だから出来る事！」

和歌山ならではのロケーション

(自然の偉大を感じる奇岩で撮れちゃいます【串本町】)



橋杭岩(串本町)



- 名称：橋杭岩 (はしぐいいわ) (串本町)
住所：串本町鬮野川1549-8
- 概要：和歌山県を代表する景勝地の一つ「橋杭岩」。大小40もの岩が約850mにもわたって立ち並び、海の干満によって景色が変わります。ミュージックビデオや映画・TV等アクションシーンにも最適。
- 撮影実績：三浦大知さんMV「Darkest before dawn」
エルメス「RADIO HERMES」
- 撮影時間 要相談
- 問合せ：串本町産業課
吉野熊野国立公園管理事務所 (環境省)
- アクセス：JR串本駅から車で約5分



「和歌山県だから出来る事！」

和歌山ならではのロケーション

(紀伊大島に架かるループ橋で撮れちゃいます【串本町】)



くしもと大橋(串本町)



- 名称：くしもと大橋(串本町)
住所：串本町大島
- 概要：平成11年に出来た串本本土と紀伊大島をつなぐループ橋。自然との調和を尊重した島影を思わせる緩やかな放物線を描く橋。ループ橋部分は386m・大橋部分は290mになる。ドローンを使った撮影実績有。一般車の通行規制を行う場合はお早めに！！
- 時間：要相談
- 管理者：和歌山県(串本建設部)
- アクセス：JR串本駅から約5分
- 撮影実績：スズキ スイフトCM等




「和歌山県だから出来る事！」

和歌山ならではのロケーション

(夕日が美しい砂浜で撮れちゃいます【串本町】)



上浦海岸(串本町)



- 名称：上浦海岸(かみうら) (串本町)
住所：串本町串本
- 概要：テトラポット等人工物がない真西に向けた海岸(砂浜)の為、夕日が最高に綺麗。また程よい波もある為、サーフィンやウィンドサーフィンも行える。海水浴場ではないため、一般客が少ない。また車道から見えづらい場所なので、非常に撮影がしやすい。
- 時間：要相談
- 問合せ：串本町産業課
- アクセス：JR串本駅から約5分
- 撮影実績：2020公開 映画「ぐらんぶる」等

