




世界遺産
「紀伊山地の霊場と参詣道」

紀伊山地の霊場と参詣道

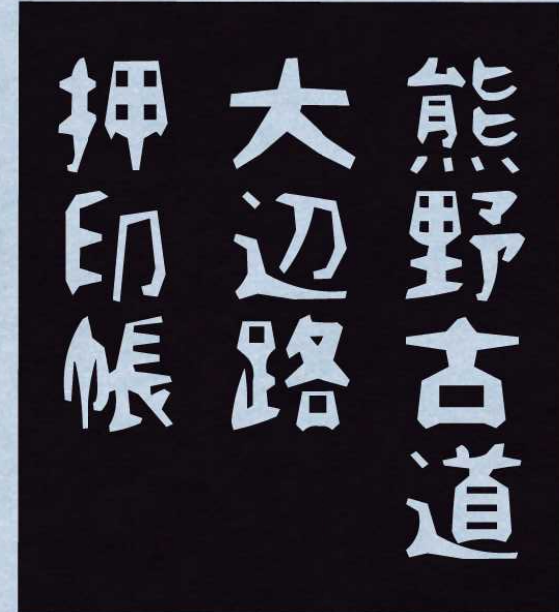


WAKAYAMA 800

※この押印帳は学術的な調査や研究に基づいて、
古道ルートを規定・限定する意味で
作られたものではありません。
予め承知のうえご利用ください。



H31.3 改訂



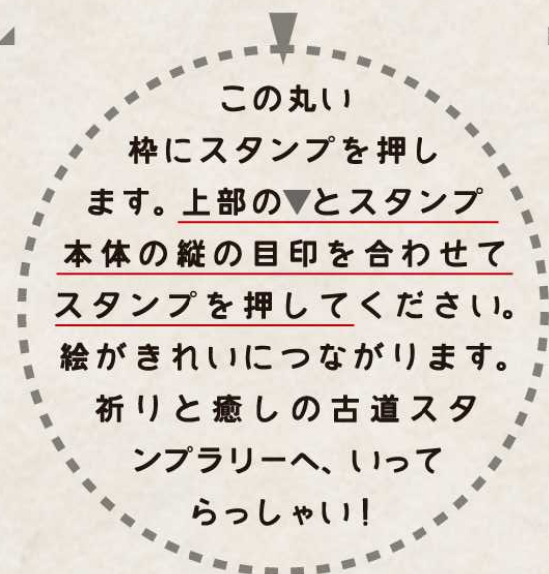
Kumano Kodō Ōhechi
Stamp Book



切り絵風スタンプ・押印帳

切り絵とは、日本で古より神様の儀式に使われた絵画の手法のひとつ。

スタンプを押すことで、切り絵が完成していく、新しい押印帳の楽しみ方。歩いて、スタンプを押して、全ての切り絵を完成させよう。

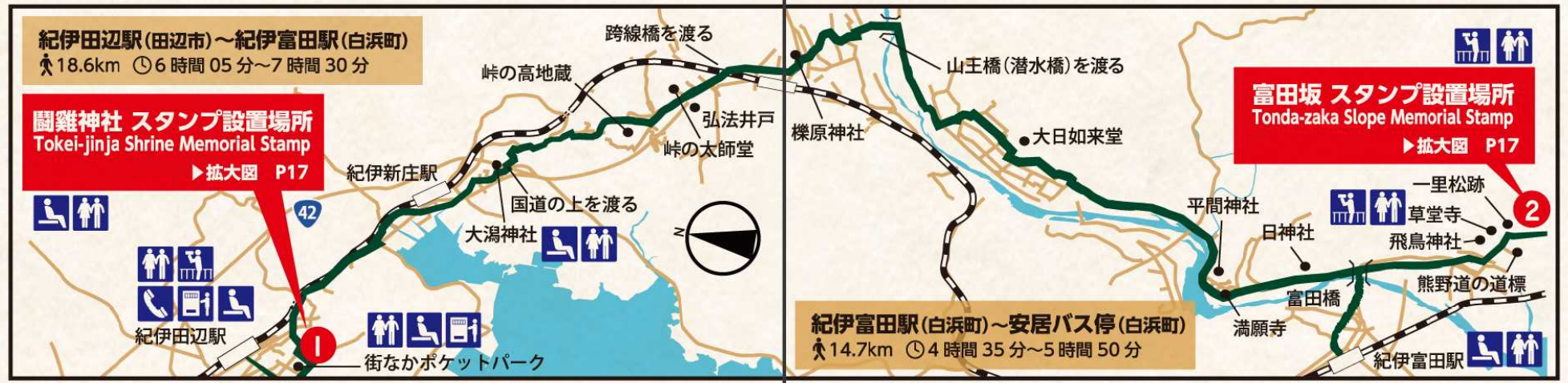




※ 町石道・一部の大辺路のスタンプは四角です。上部の▲を目印に合わせて、絵がきれいにつながります。



※1 黒河道について このルートは上級者向きです。一部道幅が狭く危険な箇所があります。また、野生動物が出る可能性や携帯電話の電波が一部届かない箇所がありますので、注意してください。

※2 小獅子峠と阿須賀神社は中辺路ルートです。

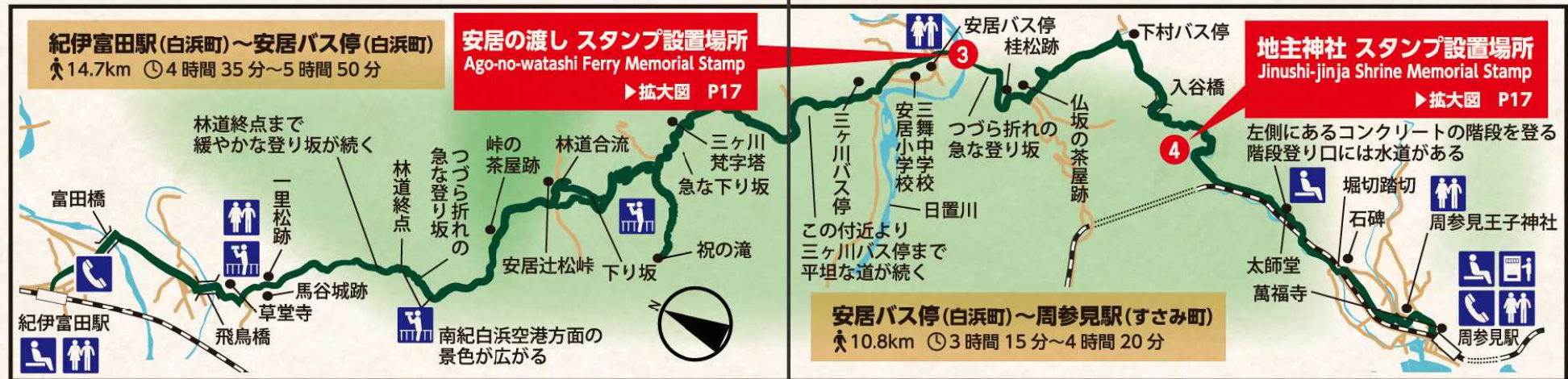




3 安居の渡し AGO-NO-WATASHI FERRY



4 地主神社 JINUSHI-JINJA SHRINE






5 周参見王子神社 SUSAMI-OJI-JINJA SHRINE



6 長井坂〈和深川〉 NAGAI-ZAKA SLOPE (WABUKAGAWA)



6 ※安居の渡し：ご予約はご利用日の3日前までの受付 (TEL：0739-53-0194 料金：1人500円)



7 長井坂〈見老津〉 NAGAI-ZAKA SLOPE (MIRODU)



8 新田平見道 NITTAHIRAMI-MICHI ROUTE

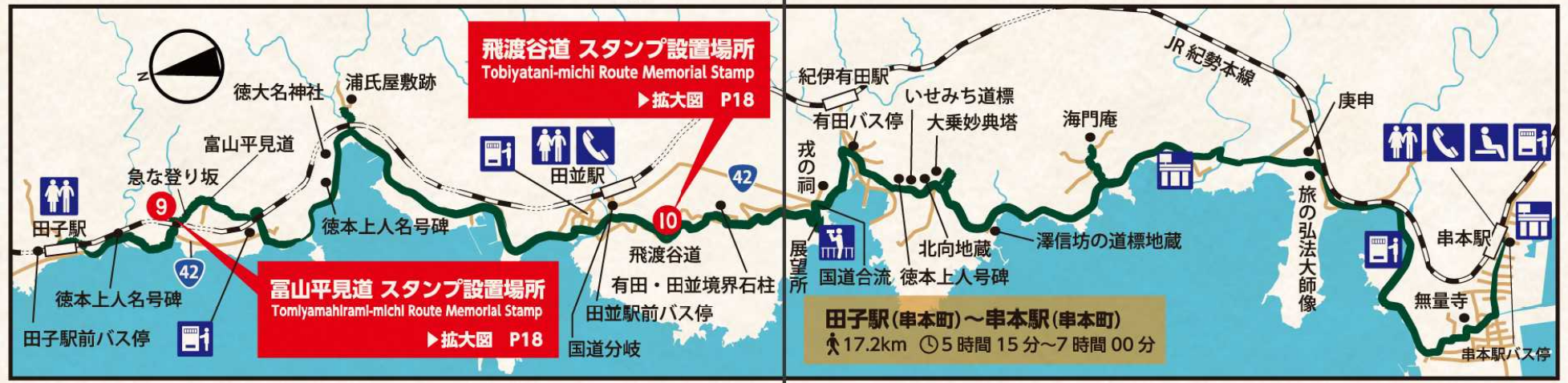




9 富山平見道 TOMIYAMAHIRAMI-MICHI ROUTE



10 飛渡谷道 TOBIYATANI-MICHI ROUTE





11 清水峠 SHIMIZU-TOGE PASS



12 二河峠 NIKO-TOGE PASS





13 駿田峠 SURUDA-TOGE PASS



14 小刀子峠 KOKUJI-TOGE PASS

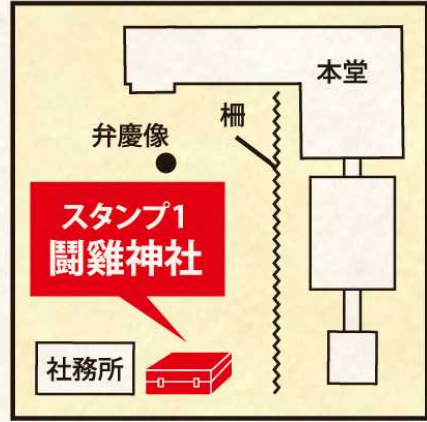




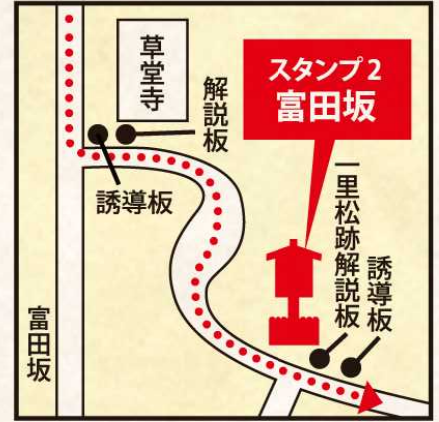
15 阿須賀神社 ASUKA-JINJA SHRINE



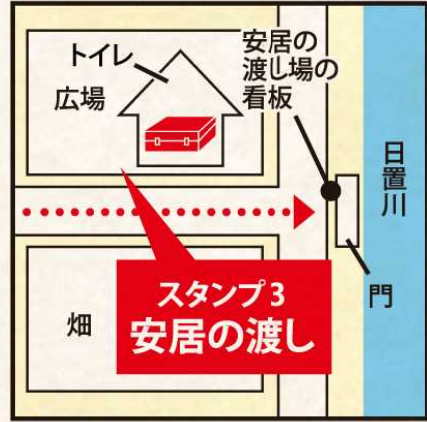
スタンプ1 闘雞神社



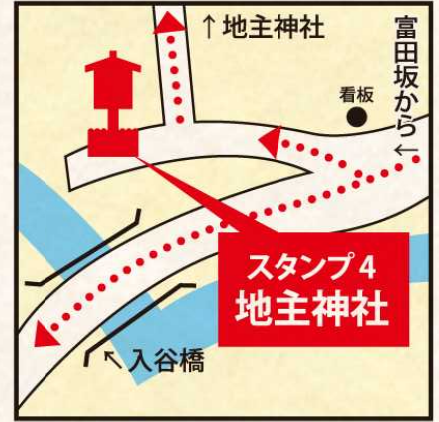
スタンプ2 富田坂



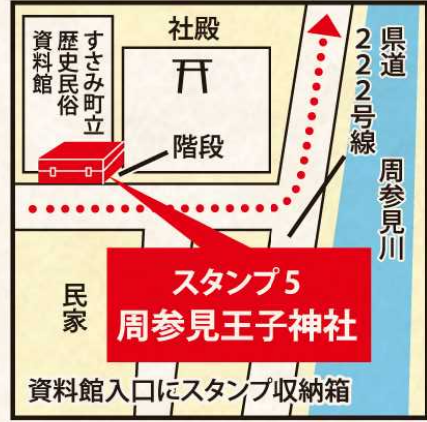
スタンプ3 安居の渡し



スタンプ4 地主神社



スタンプ5 周参見王子神社



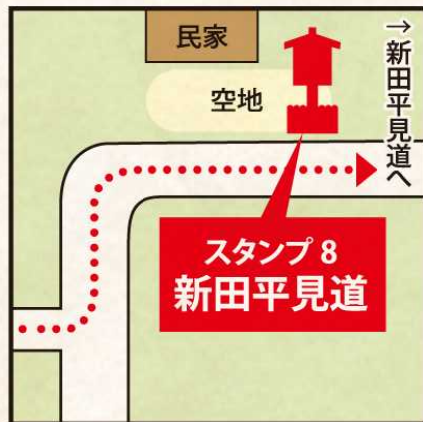
スタンプ6 長井坂(和深川)



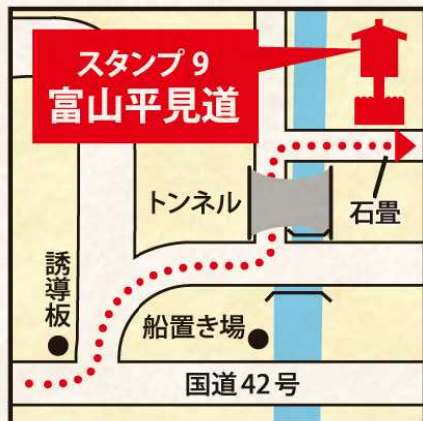
スタンプ7 長井坂 (見老津)



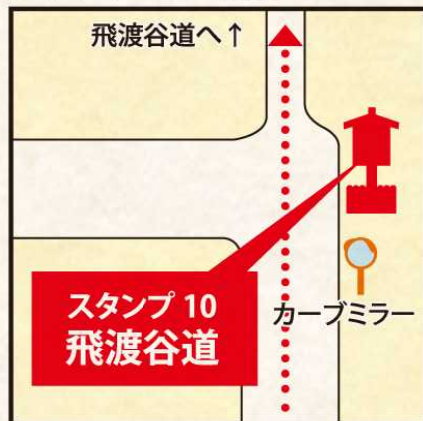
スタンプ8 新田平見道



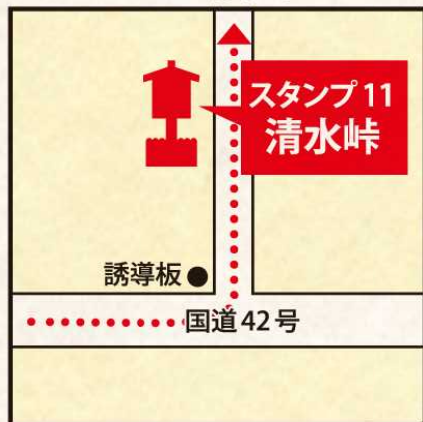
スタンプ9 富山平見道



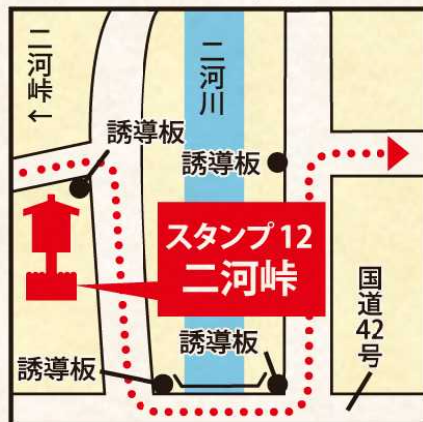
スタンプ10 飛渡谷道



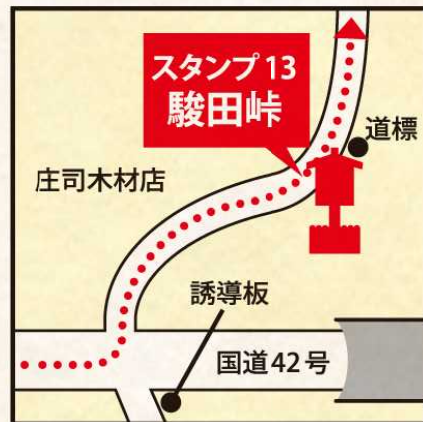
スタンプ11 清水峠



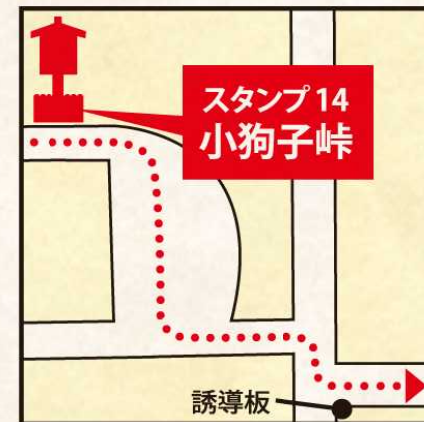
スタンプ12 二河峠



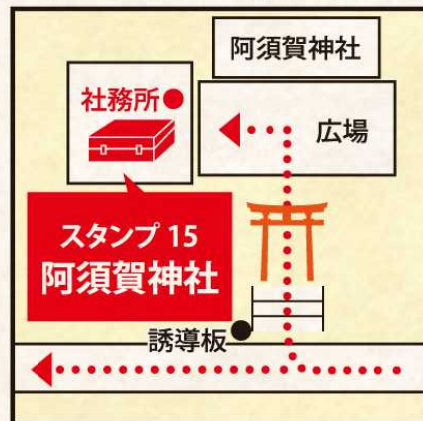
スタンプ13 駿田峠



スタンプ14 小刀子峠



スタンプ15 阿須賀神社



JR紀勢本線紀伊田辺駅（田辺市）～紀伊富田駅（白浜町）

■大阪方面からスタート地点まで

■お帰りは JR 紀伊富田駅から



JR紀勢本線紀伊富田駅（白浜町）～安居バス停（白浜町）

■大阪方面からスタート地点まで

■お帰りは安居バス停から



※白浜コミュニティバスは予約制のため注意

安居バス停（白浜町）～JR紀勢本線周参見駅（すさみ町）

■大阪方面からスタート地点まで

■お帰りは JR 周参見駅から



※白浜コミュニティバスは予約制のため注意

JR紀勢本線周参見駅（すさみ町）～見老津駅（すさみ町）

■大阪方面からスタート地点まで

■お帰りは JR 見老津駅から



JR紀勢本線見老津駅（すさみ町）～田子駅（串本町）

■大阪方面からスタート地点まで

■お帰りは JR 田子駅から



JR紀勢本線田子駅（串本町）～串本駅（串本町）

■大阪方面からスタート地点まで

■お帰りは JR 串本駅から



JR紀勢本線古座駅（串本町）～紀伊浦神駅（那智勝浦町）

■大阪方面からスタート地点まで

■お帰りは JR 紀伊浦神駅から



JR紀勢本線紀伊浦神駅（那智勝浦町）～紀伊天満駅（那智勝浦町）

■大阪方面からスタート地点まで

■お帰りは JR 紀伊天満駅から



JR紀勢本線那智駅（那智勝浦町）～宇久井駅（那智勝浦町）

■大阪方面からスタート地点まで

■お帰りは JR 宇久井駅から



JR紀勢本線宇久井駅（那智勝浦町）～熊野速玉大社（新宮市）

■大阪方面からスタート地点まで

■お帰りは JR 新宮駅から



地域の方がすすめる 熊野古道の新たな魅力 100 選

古道の案内役である語り部などから聞き取った名景スポット
約300カ所を撮影した美しい写真を掲載する専用WEBサイトが登場！



熊野古道 100 選

検索

和歌山県街道マップ

歩行ルートや時間、高低差などを確認できます。
PDF 版のダウンロードはこちらから。



街道マップ 和歌山

検索

ウォーキングナビ

コースを選んで、出発日時を選ぶだけ。
アクセスやウォーキング情報を
“カンタン” 検索できます！



熊野古道ウォーキングナビ

検索

熊野古道大辺路押印帳 踏破記念品のプレゼント



Stamp Book Memorial Goods

熊野古道大辺路押印帳スタンプラリーにおいて、すべてのスタンプを押していただいた方に「熊野古道大辺路踏破証明書」と記念品をプレゼントいたします。

『高野・熊野』 和歌山四参詣道 スーパー “超”完全踏破証明書を進呈!!



「熊野古道中辺路押印帳」「熊野古道大辺路押印帳」「熊野古道紀伊路押印帳」「高野七口押印帳」の計92箇所のスタンプを集めていただいた方に和歌山県知事から『高野・熊野』和歌山四参詣道“超”完全踏破証明書を進呈いたします。

また、“超”完全踏破証明書を発行した方の中から、和歌山県内の温泉旅館・ホテルペア宿泊券を年2回、抽選でそれぞれお一人様にプレゼントいたします。

※詳しくはホームページをご覧ください。

熊野古道 押印帳

検索



各観光地のお問い合わせ

田辺市観光振興課・
観光協会 ☎0739(26)9929

(一社)田辺市熊野ツーリズムビューロー
☎0739(26)9025

白浜町観光課 ☎0739(43)6588

(一社)南紀白浜観光局 ☎0739(43)3201

白浜町観光協会 ☎0739(43)5511

日置川観光協会 ☎0739(52)2302

すさみ町産業振興課 ☎0739(55)4806

すさみ町観光協会 ☎0739(34)3200

串本町産業課 ☎0735(62)0557

(一社)南紀串本観光協会 ☎0735(62)3171

(一社)南紀串本観光協会(古座) ☎0735(72)0645

那智勝浦町観光企画課 ☎0735(52)2131

那智勝浦町観光協会 ☎0735(52)5311

新宮市商工観光課 ☎0735(23)3333

新宮市観光協会 ☎0735(22)2840

和歌山県に関するお問い合わせ

和歌山県観光振興課(押印帳送付先) ☎073(441)2424

観光交流課 ☎073(441)2785

(公社)和歌山県観光連盟 ☎073(422)4631

〒640-8585 和歌山市小松原通1丁目1番地 FAX 073(432)8313

わかやま観光情報ホームページ <http://www.wakayama-kanko.or.jp/>



氏名

性別

男 ・ 女

年齢

歳

住所 〒

電話番号